


INDAGINI E STUDI IDRAULICI ED IDROLOGICI DI SUPPORTO  
ALLA REDAZIONE DEL NUOVO PIANO STRUTTURALE  
E DEL NUOVO PIANO OPERATIVO  
DEL COMUNE DI SAN CASCIANO IN VAL DI PESA

TAVOLA  
**13A**

CARTA DELLE AREE ALLAGABILI DEI RII MINORI  
QUADRO 1

SCALA 1:10000

COMMITTENTE:

 Comune di San Casciano in Val di Pesa  
Via Niccolò Machiavelli, 56  
50028 San Casciano in Val di Pesa FI

PROGETTISTI:





ING. GIACOMO GAZZINI

PRODOTTO	DATA	REVISIONI	REVISIONI	REVISIONI	REVISIONI
1	2018	1	1	1	1

REV.	DATA EMISSIONE	REDAATTO	VERIFICATO	APPROVATO
A	Dicembre 2018	G. Gazzini	G. Gazzini	G. Gazzini

SECONDO IL SISTEMA COORDINATE UTM (PROIEZIONE UTM) CON LA ZONA 32N (PROIEZIONE UTM) E IL DATUM ITALIANO 1990 (DATUM ITALIANO)

**LEGENDA**

-  Reticolo idrografico
-  Tratti per i quali vale lo studio di dettaglio
-  Aree allagabili Rii Minori
-  Confine comunale

